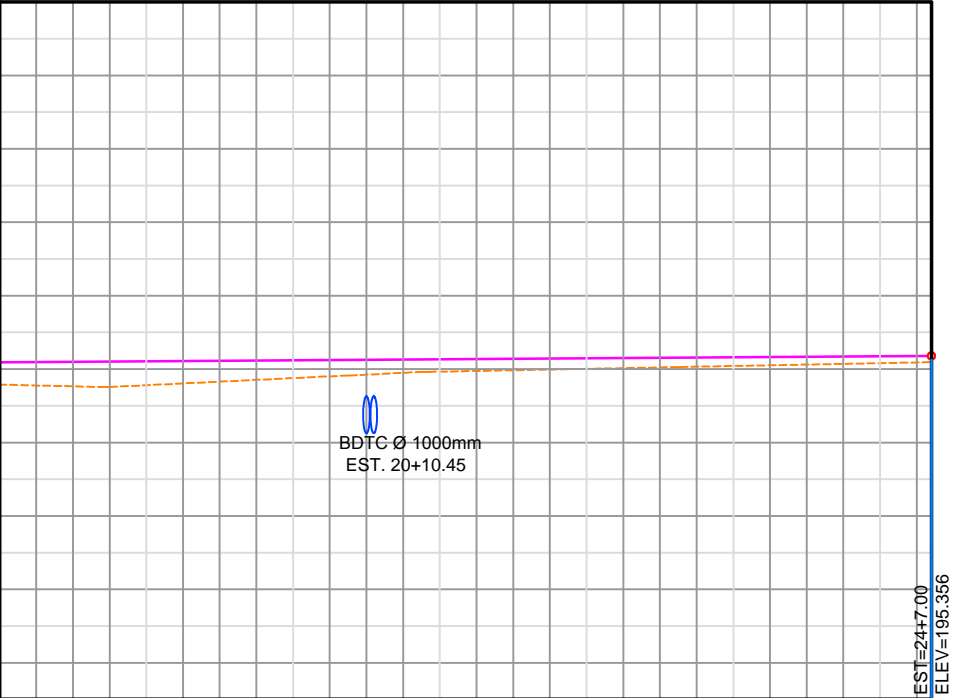
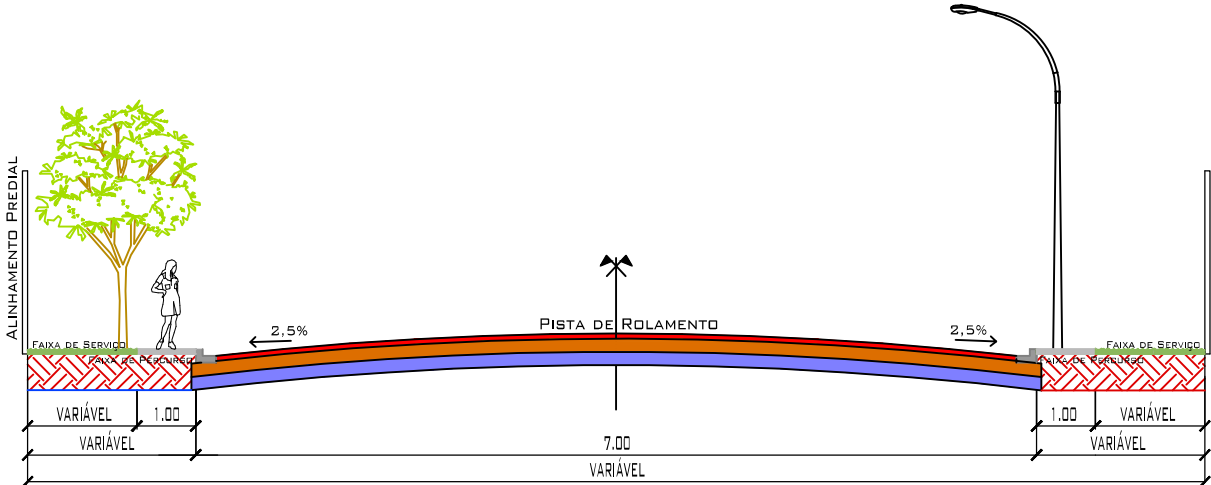


204
202
200
198
196
194
192
190
188

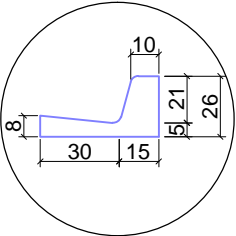


ESTACA		19	20	21	22	23	24
COTAS	TERRENO NATURAL	194.560	194.755	194.930	195.008	195.085	195.162
	GREIDE ACABADO	195.214	195.240	195.267	195.294	195.320	195.347
ALTIMETRIA		D=247.00 i=0.13%					
PLANIMETRIA		417.19			69.81		

SEÇÃO TRANSVERSAL



DETALHE DE MEIO-FIO E SARJETA



LEGENDA: PLANTA BAIXA

- RUA COM PAVIMENTO EXISTENTE
- RUA COM PAVIMENTO PROJETADO INCLUSIVE MEIO-FIO E SARJETA
- EMBOCADOURAS COM PAVIMENTO PROJETADO INCLUSIVE MEIO FIO E SARGETA

LEGENDA: PERFIL LONGITUDINAL

- TERRENO NATURAL
- GREIDE CAMADA FINAL

LEGENDA: SEÇÃO TRANSVERSAL

- CAPA CBUQ ESP=4,0cm
- BASE =15,0cm
- SUB-BASE =15,0cm

PAVIMENTAÇÃO/DRENAGEM

LOCAL:
RUA ANTONIO JOSÉ DA SILVA
JARDIM SÃO SIMÃO/OURO VERDE - VÁRZEA GRANDE/MT

PROPRIETÁRIO:
PREFEITURA MUNICIPAL DE VÁRZEA GRANDE/MT

R.T. ELABORAÇÃO:
FERNANDA LEOPOLDINO DA COSTA - CREA 1200943163

R.T. EXECUÇÃO:

DATA:
MAIO/2019

ESC.:
H=1:1000
V: 1:200

DESENHO:
Eduardo/Fernanda

FOLHA:
14/62